

Waar ligt Veur Lent (*met spatie*)?

1. Op 4 juni 2008 heeft de Raad van de gemeente Nijmegen overeenkomstig een bijgaande tekening met nummer 275301, gedateerd 23-04-2008, besloten:

- 9. Aan de buurt ten zuiden van de onder 8. bedoelde buurt [= Hoge Bongerd / RE], de naam **Veur Lent** te geven.

Uit de globale tekening blijkt dat alleen de openbare ruimte ten oosten van de Spoorbrug bij de naamgeving is betrokken is. De andere helft van het eiland ligt niet in de buurt Veur Lent.

Het raadsbesluit d.d. 4 juni 2008 is op 9 december 2010 als brondocument ingeschreven in de BAG. De openbare ruimte van het type 'administratief gebied' lag volgens de basisregistratie in de woonplaats Nijmegen. Dit is op 21 november 2011 gecorrigeerd door middel van een verklaring ex artikel 7, onder f, Besluit basisregistraties adressen en gebouwen. Sindsdien ligt de openbare ruimte ook volgens de BAG in de woonplaats Lent.

2. Uit het bestemmingsplan 'Nijmegen Ruimte voor de Waal' (raadsbesluit d.d. 21 maart 2012) blijkt dat ook een deel van de buurt Veur Lent de enkelbestemming 'Natuur - 2' heeft. Er is geen duidelijke relatie tussen de geometrie van de buurt en andere bestemmingen.

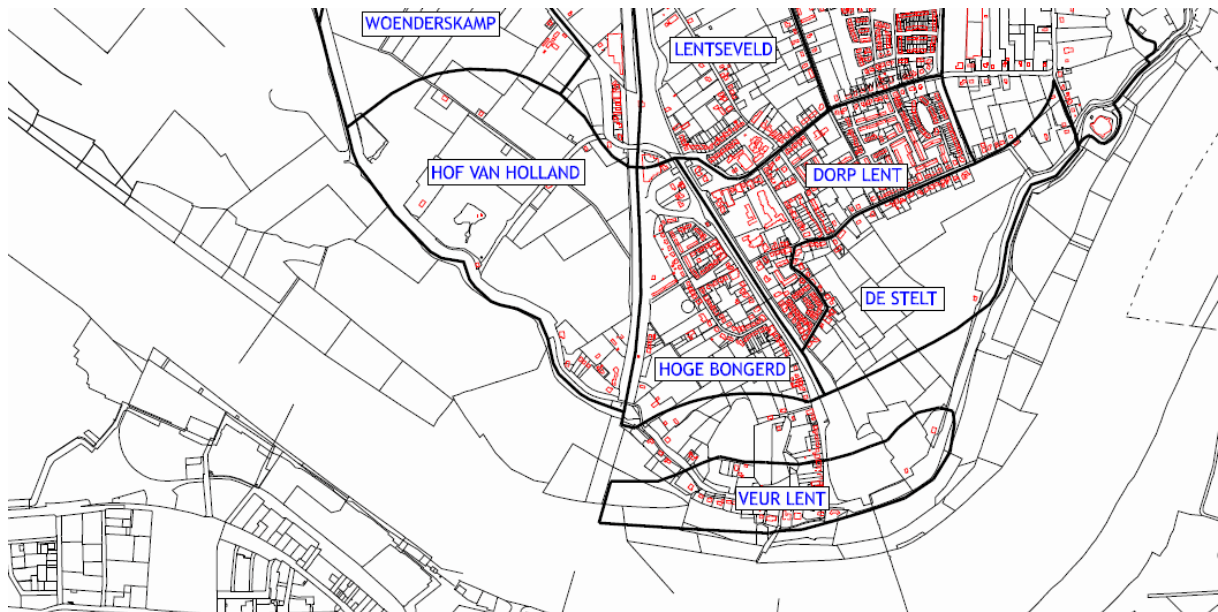
3. Op 10 juni 2015 heeft de gemeenteraad in het kader van de 'Straatnaamgeving Project Ruimte voor de Waal' besloten:

- 1. Overeenkomstig bijgaande tekening met nummer 482971-A, aan het beige gekleurde eiland, openbare ruimte van het type *terrein*, in de wijk Lent in de woonplaats Lent de naam **Veur Lent** te geven.

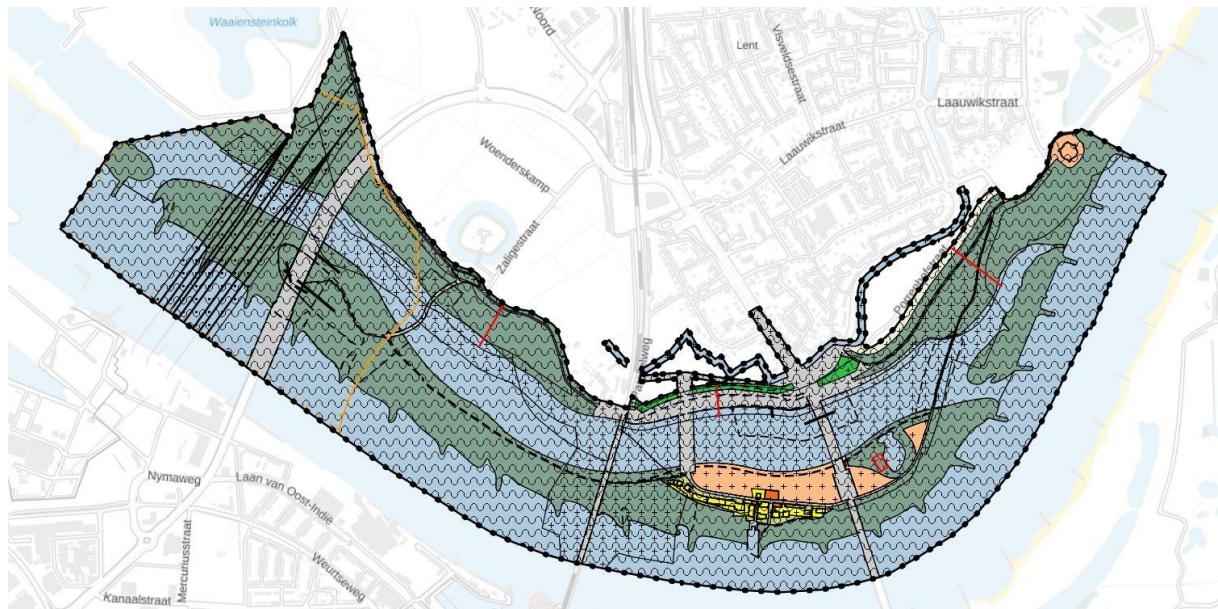
In het raadsvoorstel d.d. 26 mei 2015 (87/2015) dat als hamerstuk is afgedaan, wordt ook ingegaan op de reeds bestaande buurtnaam:

Voor het eiland als geheel wordt de naam **Veur Lent** voorgesteld. Hoewel in 2008 de naam Veur Lent voor de op het eiland gelegen buurt is vastgesteld, is dit een passende naam voor het eiland als geheel: het is een bij de Lentenaren breed ingeburgerde naam die van oudsher gebruikt wordt voor dit deel van Lent. Voor de BAG (*Basisregistraties Adressen en Gebouwen*) is het geen probleem wanneer dezelfde naam voor twee verschillende typen openbare ruimte wordt vastgesteld.

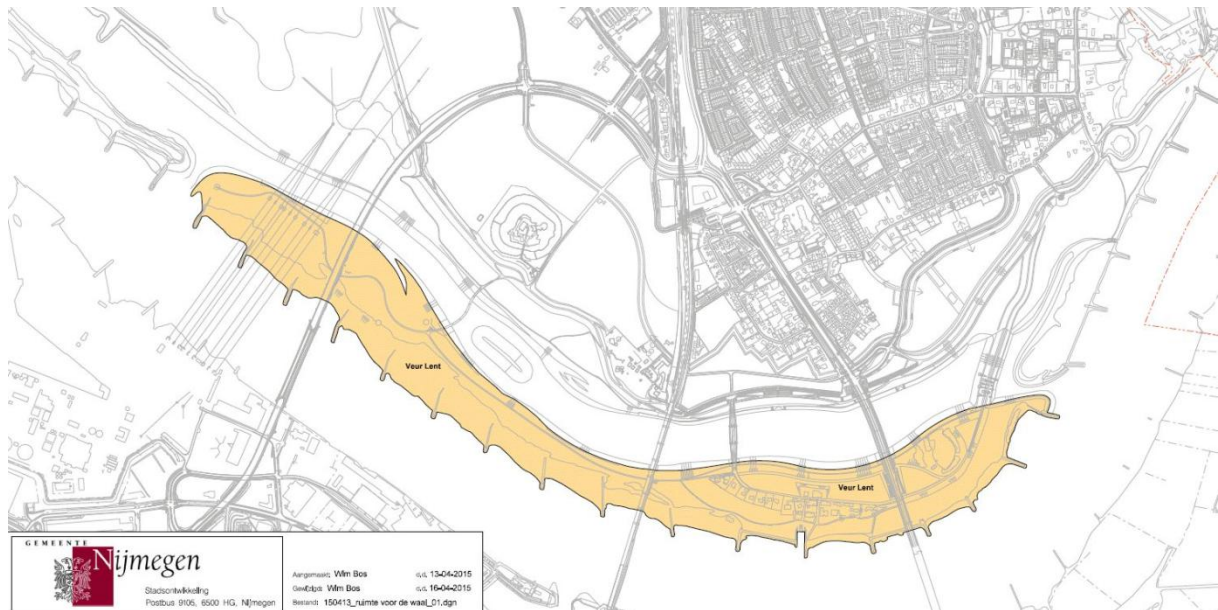
De conclusie dat het voor de BAG geen probleem is dat dezelfde naam gebruikt wordt, gaat voorbij aan het feit dat het in de praktijk niet erg handig is om verschillende openbare ruimten in één woonplaats dezelfde naam te geven. Het is immers niet altijd duidelijk of de openbare ruimte van het type 'administratief gebied' (*buurt*) of de openbare ruimte van het type 'terrein' (*eiland*) wordt bedoeld.



Raadsbesluit d.d. 4 juni 2008: Veur Lent ([GB08-084](#))



Raadsbesluit d.d. 21 maart 2012: bestemmingsplan 'Nijmegen Ruimte voor de Waal' ([NL.IMRO.0268.BP21000-OH01](#))



Raadsbesluit d.d. 10 juni 2015: Veur Lent ([GB2015-056](#))

Het raadsbesluit d.d. 10 juni 2015 is een dag later als brondocument ingeschreven in de BAG. Sindsdien staan in de basisregistratie twee openbare ruimten in de woonplaats Lent met de naam **Veur Lent**:

Openbare ruimte		Openbare ruimte	
ID	0268300000001547	ID	0268300000001799
Versie	2	Versie	1
Naam	Veur Lent	Naam	Veur Lent
Korte schrijfwijze	Veur Lent	Korte schrijfwijze	Veur Lent
Type	Administratief gebied	Type	Terrein
Status	Naamgeving uitgegeven	Status	Naamgeving uitgegeven
Geconstateerd	Nee	Geconstateerd	Nee
Begin geldigheid	21-11-2011	Begin geldigheid	10-06-2015
Einde geldigheid		Einde geldigheid	
Tijdstip registratie LV	21-11-2011	Tijdstip registratie LV	11-06-2015
Documentdatum	21-11-2011	Documentdatum	10-06-2015
Documentnummer	11.0024486	Documentnummer	RB 10-6-2015
Ligt in woonplaats	2545	Ligt in woonplaats	2545

Bron: [BAG Viewer](#)

Veur-Lent

Hoewel het bevoegde gemeentelijke orgaan twee maal de naam met een spatie vastgesteld, heeft, wordt deze in veel gevallen geschreven met een liggend streepje (koppelteken). Een verklaring hiervoor ontbreekt.

'volbouwen'

Welke openbare ruimte bedoeld wordt met de naam **Veur-Lent** is onduidelijk. Volgens de petitie 'Laat Veur-Lent een groene zone voor de bewoners van Nijmegen' is dit één van de weinige groene plekken in de stad die de gemeente Nijmegen wil volbouwen met woningen.

Het grootste deel van het eiland bestaat uit openbare ruimten van het type 'landschappelijk gebied' met de namen Ossenwaard en Lentsewaard. Ook deze namen zijn op 10 juni 2015 door de raad vastgesteld. De Ossenwaard is het gedeelte van het eiland ten westen van de Spoorbrug. De Lentsewaard begint aan de oostkant van de brug. Beide openbare ruimten hebben op het eiland de enkelbestemming 'Natuur - 2'.

Stadseiland

Om onduidelijke redenen hanteert het college van burgemeester en wethouders de projectnaam **Stadseiland** in plaats van het authentieke gegeven. Is het college niet op de hoogte van artikel 35, eerste lid, van de Wet basisregistratie adressen en gebouwen? Of is er een andere verklaring en rechtvaardiging voor het gebruik van een andere dan de vastgestelde naam Veur Lent (*met spatie*)?

Het eiland Veur Lent heeft een oppervlak 58 hectare. De plannen voor de ontwikkeling van het zogenaamde Stadseiland (besluit B&W d.d. 9 februari 2021, nummer 3.2) hebben betrekking op 3,5 hectare. Dat is 6 procent van het totale oppervlak.

Door het gebruik van de projectnaam Stadseiland worden burgers op het verkeerde been gezet. Het gebruik van onjuiste en verwarrende benamingen komt de discussie over de het bouwen op het eiland niet ten goede.

conclusie

Een goede naamgeving van de openbare ruimte draagt bij aan een transparant openbaar bestuur. Bij Veur Lent (*buurt*), Veur Lent (*eiland*), Veur-Lent (*niet-vastgestelde naam*) en Stadseiland (*projectnaam*) in de woonplaats Lent is hiervan geen sprake.

advies

Eén en dezelfde naam voor hetzelfde gebied zou een stap in de goede richting zijn. Vandaar mijn advies om de naam Veur Lent (openbare ruimte ID 0268300000001547), in te trekken en bij Veur Lent (openbare ruimte ID 0268300000001799) het type 'terrein' te wijzigen in 'administratief gebied'.

Er zou zelfs overwogen kunnen worden om de naam Veur Lent (*met spatie*) te wijzigen in Veur-Lent (*met streepje*), maar ik ben daar geen voorstander van. Na een voorzetsel is een koppelteken misplaatst. Er zijn veel meer namen waarvan de schrijfwijze in de praktijk afwijkt van de vastgestelde naam (*authentiek gegeven*).

De gemeente zou het goede voorbeeld kunnen geven door alleen nog vastgestelde namen te gebruiken waarvan de enig juiste schrijfwijze is terug te vinden in de BAG. Namen die niet geregistreerd zijn, dienen alsnog vastgesteld te worden. Naamgeving van de openbare ruimte is de bevoegdheid van de gemeenteraad.

Nijmegen, 12 februari 2021

Rob Essers